

**Harmonogram usuwania wyrw na drogach powiatowych remonterami drogowymi (emulsja +grys)**

<b>Zadanie 1: teren gmin: część gm. Stargard, gm. Dolice, gm. Kobylanka</b>					
Lp.	Nr drogi	Nazwa odcinka drogi	Kwiecień	Maj	Czerwiec
1.	1704Z	Od Ronda 15 Południk - Kobylanka			
2.	1703Z	Zieleniewo - rondo Golczewo			
3.	1712Z	Kunowo - Koszewo			
4.	1713Z	Koszewo - grani powiatu (Dębica)			
5.	1716Z	Witkowo-Dolice			
6.	1716Z	Witkowo II-Witkowo I			
7.	1716Z	od ul. Głównej Stargard - Witkowo			
8.	1716Z	Dolice - gr. powiatu (Pełczyce)			
9.	1711Z	Skrzyż. z drogą 1716Z - Krępczewo - Rzeplino - Piasecznik (granica powiatu)			
10.	1728Z	Tychowo-DK10			
11.	1727Z	Strachocin-Sułkowo-Tychowo			

<b>Zadanie 2: teren gmin: część gm. Stargard, gm. stara Dąbrowa, część gm. Marianowo</b>					
Lp.	Nr drogi	Nazwa odcinka	Kwiecień	Maj	Czerwiec
1.	1709Z	Stargard – Sowno – do DW 142			
2.	4113Z	Sowno – Strumiany			
3.	1717Z	Małkocin-Storkówko- do DW 142			
4.	1700Z	od dr. woj. nr142- Małkocin-Stargard			
5.	1720Z	Chlebówko - Chlebowo			
6.	4152Z	Chlebowko – do gr.pow.(Sokolniki)			
7.	1719Z	Tolcz - Stara Dąbrowa			
8.	1717Z	Białuń - Łęczycza			
9.	4152Z	od DW106-St.Dąbrowa-Chlebówko			
10.	1708Z	od 1709Z-Poczernin-do DW142			
11.	1730Z	Krąpiel – Pęczino			

<b>Zadanie 3: teren gmin: gm. Chociwel, gm. Ińsko, część gm. Dobrzany</b>					
Lp.	Nr drogi	Nazwa odcinka	Kwiecień	Maj	Czerwiec
1.	1754Z	Chociwel-Ińsko			
2.	1759Z	od dr. pow. nr 1740Z Linówko - Ińsko			
3.	1740Z	Chociwel - Dobrzany			
4.	4149Z	skrzyż dr. 1722Z - Kania			
5.	4149Z	Chociwel - Kania			
6.	1722Z	Chlebowo-do skrzyż z DP4149Z			
7.	1752Z	Oświno-WieleńPom.-DK20			
8.	1753Z	Bród-WieleńPom.			
9.	4303Z	Oświno – dr.woj. nr 144			

<b>Zadanie 4: teren gmin: gm. Suchań, część gm. Dobrzany, część gm. Marianowo, część gm. Stargard,</b>					
Lp.	Nr drogi	Nazwa odcinka	Kwiecień	Maj	Czerwiec
1.	1731Z	Marianowo - Barzkowice - Brudzewice - do dr. kraj. 10			
2.	1729Z	Czarnkowo – Dalewo - Marianowo			
3.	1740Z	Dobrzany - Suchań			
4.	1734Z	Dobrzany - Marianowo-DK20			
5.	1735Z	Wiechowo-Suchań			
6.	1726Z	Pęczino-Brudzewice-Słodkówko-DK10			

<b>Zadanie 5: teren gmin: część gm. Dobrzany</b>					
Lp.	Nr drogi	Nazwa odcinka	Kwiecień	Maj	Czerwiec
1.	1751Z	od dr. nr 1741Z – Błotno -Bytowo – granica pow.			
2.	1742Z	Wapnica - Podłęczce			
3.	1748Z	Dobrzany – Krzemień – Bytowo			
4.	1750Z	Dobrzany ul. Długa			
5.	1765Z	Bytowo – granica powiatu			
6.	1749Z	Grabnica od dr. nr 1748Z – Dolice			
7.	1741Z	Wapnica – Dobrzany			




<b>Wykonanie remonterem Zarządu Dróg Powiatowych</b>					
Lp.	Nr drogi	Nazwa odcinka	Kwiecień	Maj	Czerwiec
1.	1702Z	Cisewo			
2.	1700Z	Warchlino			
3.	1705Z	Warchlinko			
4.	1701Z	Kobylanka - Reptowo			
5.	1715Z	od DK20 do DW142			
	1721Z	od DK 20 - kier. Bobrowniki			

6.	1723Z	od DW142 - Krzywiec			
7.	1724Z	Kania-Kania Mała			
8.	1755Z	Lutkowo- do granicy gminy			
9.	1714Z	Kurcewo - Strzebielewo			
10.	1729Z	Czarnkowo - Dalewo (wiadukt)			
11.	1730Z	Czarnkowo – Pęczino			
12.	1726Z	Pęczino – Ulikowo - DK20			
13.	1726Z	od DK20-Kiczarowo-Grabowo			
14.	1745Z	Starzyce-Lutkowo			
15.	1772Z	Starzyce – Kamienny Most			
16.	1719Z	od gr. Gminy - Krzywica			
17.	1769Z	Mosina			
18.	1747Z	Dobrzany-Okole-Ciemnik			
19.	1768Z	Szadzko - Ognica			
20.	1782Z	Brańcin - Dolice			
21.	1775Z	Skrzyż. Strzebielewo - skrzyż. Krępcowo			
22.	1784Z	Dolice - Komorowo			
23.	1732Z	odDP1726Z-Golina-Barzkow.-Tarnowo			
24.	1737Z	Tarnowo-Modrz.-Sierakowo-DP1741Z			
25.	1721Z	Dzwonowo-Bobrowniki-do DW142			
26.	1775Z	Przewłoki - do gr. Powiatu			
27.	1777Z	Kolin - Żalęcino			
28.	1780Z	Dobropole Pyrz. - Skrzany			
29.	1786Z	od 1716Z - Płoszkowo			
30.	1722Z	Chlebowo-Rosowo			
31.	4347Z	Storkowo-Waliszewo-do gr. Powiatu			
32.	1762Z	Storkowo-Studnica			
33.	1736Z	Szadzko-Odargowo			
34.	1746Z	Lutkowo-Kozy			

1. Wszelkie uwagi proszę zgłaszać na adres e-mail: [zdp@zdp.stargard.pl](mailto:zdp@zdp.stargard.pl)

2. Termin wykonania prac może ulec zmianie, jest to zależne od warunków atmosferycznych, siły roboczej i awaryjności sprzętu

legenda:

	wykonane
	zaplanowane
	w trakcie realizacji